WYCINEK Z MAPY ZASADNICZEJ

w SKALI 1:1000 Nr arkusza mapy 123.214.073.071

woj. Łódzkie

gmina / ~~miasto~~ REGNÓW

powiat rawski

obręb PODSKARBICE SZLACHECKIE

Wydano do celów opiniodawczych

STAROSTWO POWIATOWE w RAWIE MAZOWIECKIEJ
WYDZIAŁ GEODEZJI, KATASTRU I GOSPODARKI NIERUCHOMOŚCIAMI
Poświadcza się zgodność niniejszej mapy z oryginałem przyjętym do państwowego zasobu geodezyjnego i kartograficznego w dniu ..... i zewidencjonowanym pod nr — Ps
Niniejsza mapa nie może służyć do celów projektowych
Rawa Maz. 2007.08.24
miejscowość i data — podpis
Z up. STAROSTY
Teresa Sas
SPECJALISTA
Upr. GGK Nr 17779

STAROSTWO POWIATOWE w RAWIE MAZOWIECKIEJ
WYDZIAŁ GEODEZJI, KATASTRU I GOSPODARKI NIERUCHOMOŚCIAMI
Reprodukowanie, rozpowszechnianie i rozprowadzanie niniejszego dokumentu wymaga zezwolenia o którym mowa w art 18 ustawy z dnia 17 maja 1989r. - Prawo geodezyjne i kartograficzne (Dz.U. Nr 100 z 2000 r. poz 1086 tekst j. z późniejszymi zmianami)
Rawa Maz. 2007.08.24
miejscowość i data — podpis
Z up. STAROSTY
Teresa Sas
SPECJALISTA
Upr. GGK Nr 17779

STAROSTWO POWIATOWE w Rawie Mazowieckiej
WYDZIAŁ GEODEZJI, KATASTRU I GOSPODARKI NIERUCHOMOŚCIAMI
w dniu 2007.08.24
nr 2548/2007
podpis
Z up. STAROSTY
Teresa Sas
SPECJALISTA
Upr. GGK Nr 17779

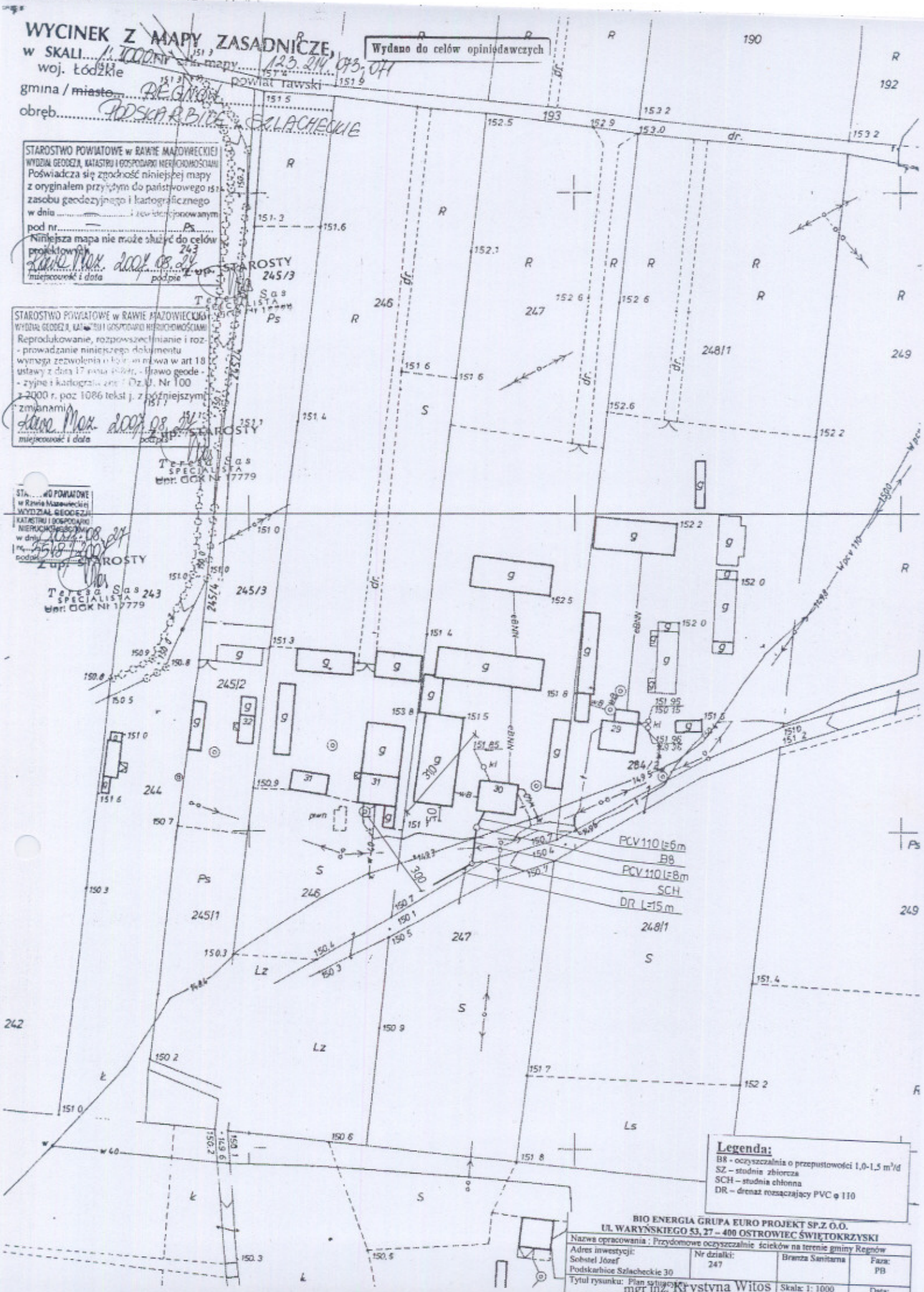

Legenda:
B8 - oczyszczalnia o przepustowości 1,0-1,5 m³/d
SZ – studnia zbiorcza
SCH – studnia chłonna
DR – drenaż rozsączający PVC φ 110

BIO ENERGIA GRUPA EURO PROJEKT SP.Z O.O.
UL. WARYŃSKIEGO 53, 27 – 400 OSTROWIEC ŚWIĘTOKRZYSKI

Nazwa opracowania : Przydomowe oczyszczalnie ścieków na terenie gminy Regnów			
Adres inwestycji: Sobstel Józef, Podskarbice Szlacheckie 30	Nr działki: 247	Branża Sanitarna	Faza: PB
Tytuł rysunku: Plan sytuacyjny		Skala: 1: 1000	Data: 09.2007 r
Sporządził: mgr inż. Krystyna Witos, projektant instalacji i sieci sanitarnych; UPR. NR ANB-2-8346-22/89, ANB.V.7342-101/94, 38-200 Jasło, ul. Witosa 78, tel. 013 446 82 28		Podpis:	Nr rysunku 1

WYCINEK Z MAPY ZASADNICZEJ

w SKALI 1:500 Nr ark. mapy 123.214.014.2.

woj. Łódzkie powiat rawski

gmina / ~~miasto~~ Regnów

obręb Podskarbice Szlacheckie

Wydano do celów opiniodawczych

STAROSTWO POWIATOWE w RAWIE MAZOWIECKIEJ
WYDZIAŁ GEODEZJI, KATASTRU I GOSPODARKI NIERUCHOMOŚCIAMI
odtwarzanie, rozpowszechnianie i rozprowadzanie niniejszego dokumentu wymaga zezwolenia o którym mowa w art. 18 ustawy z dnia 17 maja 1989 r. - Prawo geodezyjne i kartograficzne (Dz.U. Nr 100 z 2000 r. poz 1086 tekst j. z późniejszymi zmianami)
Rawa Mazowiecka 2008.04.18
miejscowość i data podpis
z up. STAROSTY
Grażyna Machnicka
KIEROWNIK OBRĘBU GEODEZYJNEGO
UPRAWNIENIA MGP I B Nr 8654

STAROSTWO POWIATOWE w RAWIE MAZOWIECKIEJ
WYDZIAŁ GEODEZJI, KATASTRU I GOSPODARKI NIERUCHOMOŚCIAMI
Poświadcza się zgodność niniejszej mapy z oryginałem przyjętym do państwowego zasobu geodezyjnego i kartograficznego w dniu ..... ewidencjonowanym pod nr.....
Niniejsza mapa nie [illegible] być do celów projektowych
Rawa Mazowiecka 2008.04.18.
miejscowość i data podpis
z up. STAROSTY
Grażyna Machnicka
KIEROWNIK OBRĘBU GEODEZYJNEGO
UPRAWNIENIA MGP I B Nr 8654

STAROSTWO POWIATOWE w Rawie Mazowieckiej
WYDZIAŁ GEODEZJI, KATASTRU I GOSPODARKI NIERUCHOMOŚCIAMI
w dniu 2008.04.18
nr 17.01-4.2008
podpis
z up. STAROSTY
Grażyna Machnicka
KIEROWNIK OBRĘBU GEODEZYJNEGO
UPRAWNIENIA MGP I B Nr 8654

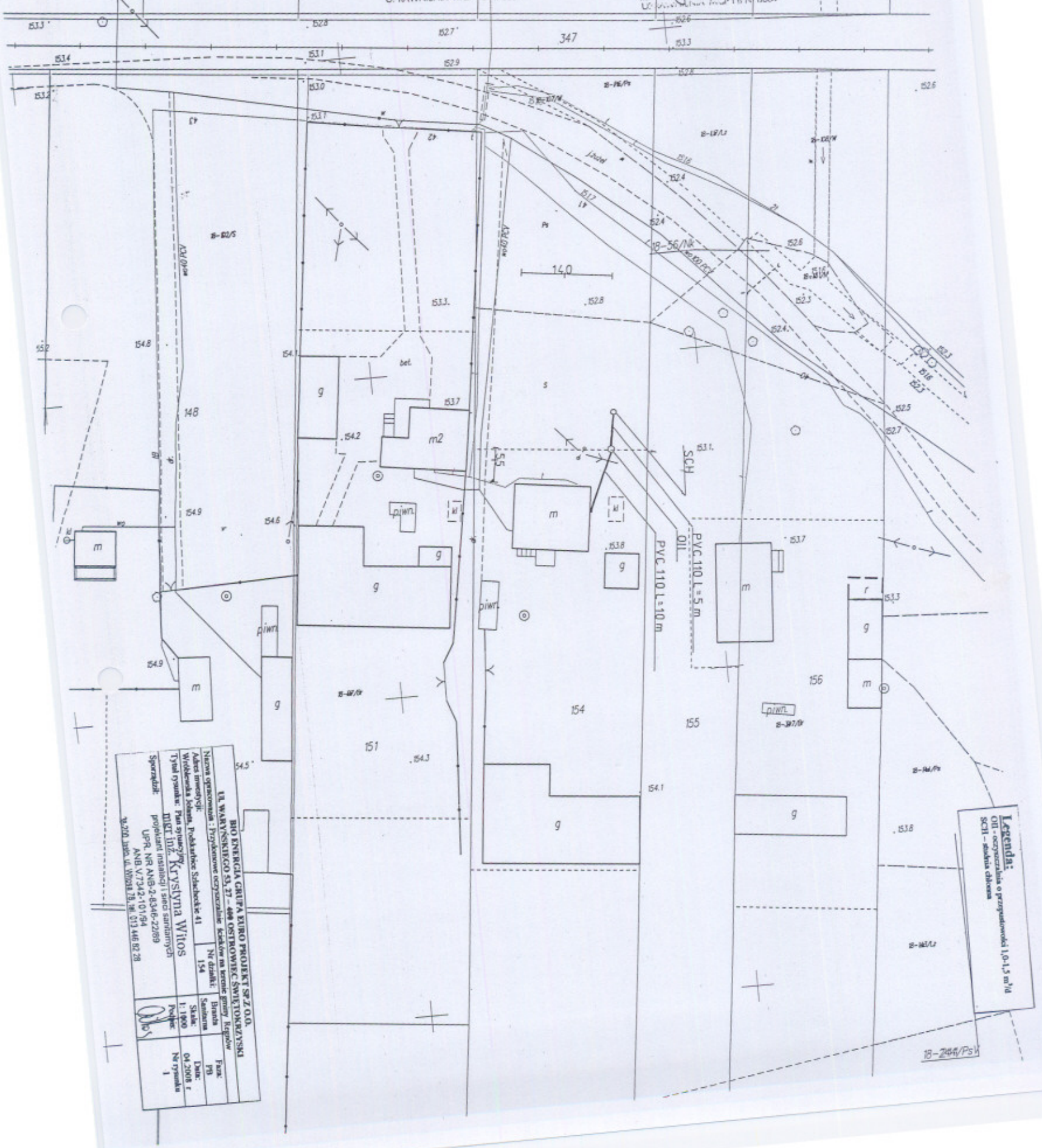

BHO ENERGIA GRUPA EURO PROJEKT SP. Z O.O.
UL. WARYŃSKIEGO 53, 27-400 OSTROWIEC ŚWIĘTOKRZYSKI

Nazwa opracowania: Przykanowe oczyszczalnie ścieków na terenie gminy Regnów	
Adres inwestycji: Wróblewska Jolanta, Podskarbice Szlacheckie 41	Nr działki: 154
Tytuł rysunku: Plan sytuacyjny	Branża: Sanitarna
Sporządził: mgr inż. Krystyna Witos projektant instalacji i sieci sanitarnych UPR. NR ANB-2-6346-22/89 A/NB V.7342-101/94	Skala: 1:1000
26-200 Iłża, ul. Wójtal 78, tel. 012 446 82 28	Podpis:
	Faza: PB
	Data: 04.2008 r.
	Nr rysunku 1

Wydano do celów opiniodawczych

WYCINEK Z MAPY ZASADNICZEJ

SKALI 1:1000 Nr ark. mapy 023.1, 023.3

woj. Łódzkie powiat rawski

nina / miasto Rogowiec

oręb Rogowiec-Sołoczki

STAROSTWO POWIATOWE w RAWIE MAZOWIECKIEJ WYDZIAŁ GEODEZJI, KATASTRU I GOSPODARKI NIERUCHOMOŚCIAMI Poświadcza się zgodność niniejszej mapy z oryginałem przyjętym do państwowego zasobu geodezyjnego i kartograficznego w dniu ..... i zewidencjonowanym pod nr ..... Niniejsza mapa nie może służyć do celów projektowych

miejscowość i data podpis

STAROSTWO POWIATOWE w RAWIE MAZOWIECKIEJ WYDZIAŁ GEODEZJI, KATASTRU I GOSPODARKI NIERUCHOMOŚCIAMI Reprodukowanie, rozpowszechnianie i rozprowadzanie niniejszego dokumentu wymaga zezwolenia o którym mowa w art 18 ustawy z dnia 17 maja 1989r. - Prawo geodezyjne i kartograficzne (Dz.U. Nr 100 z 2000 r. poz 1086 tekst j. z późniejszymi zmianami)

miejscowość i data podpis

Z up. STAROSTY
Teresa Rybiak
Specjalista
Uprawnienia MGP i B Nr 8842

123. 214. 023.1
023.3

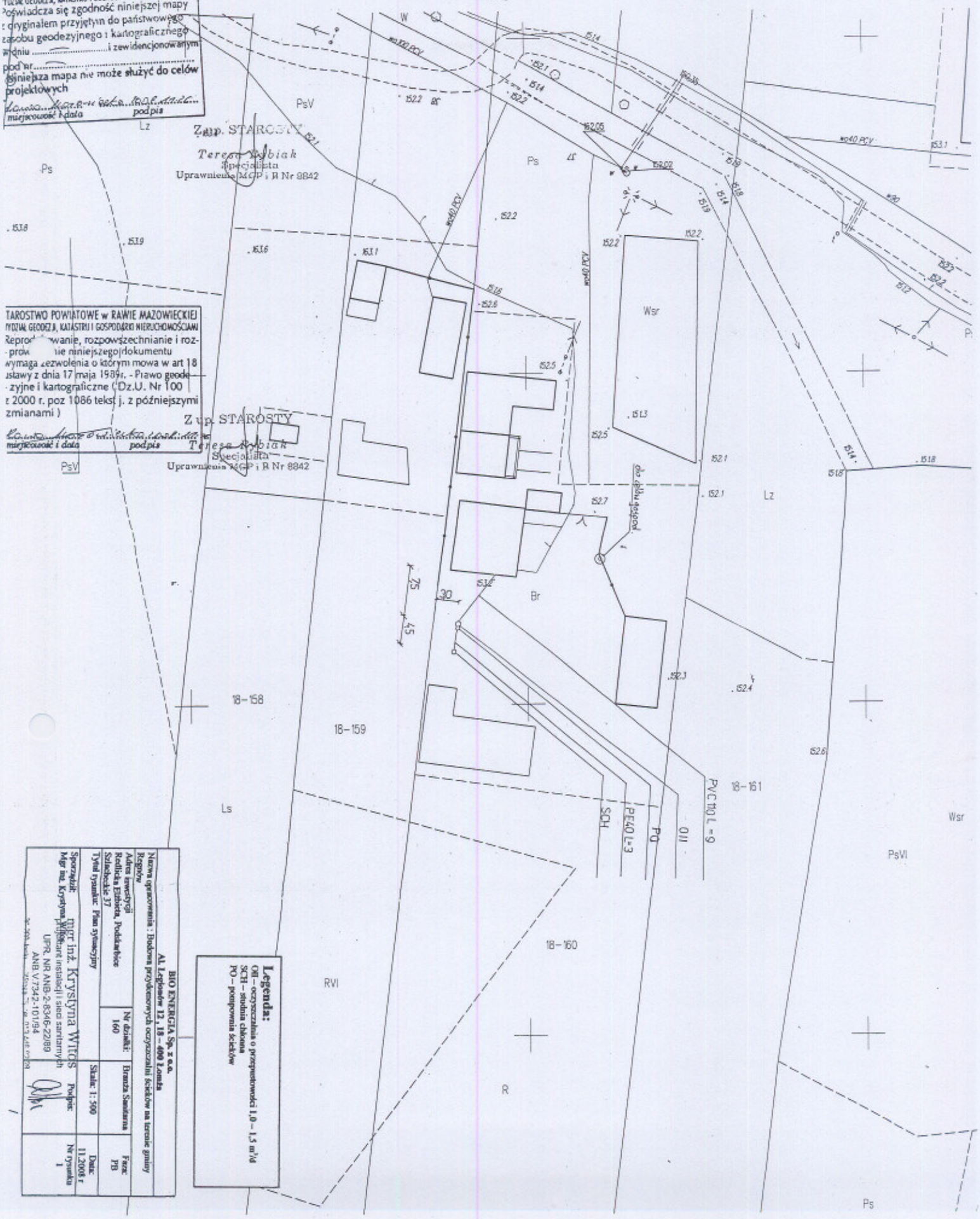

Nazwa opracowania : Budowa przydomowych oczyszczalni ścieków na terenie gminy Rogów	BIO ENERGIA Sp. z o.o. Al. Lipowa 12, 18 – 400 Łomża
Adres inwestycji: Rudlicka Elżbieta, Podkawice Sołoczkie 37	Nr działki: 160
Tytuł rysunku: Plan sytuacyjny	Branża Sanitarna
Skala: 1: 500	Data: 11.2008 r
Nr rysunku 1	Fazy: PB

Sporządził: mgr inż. Krystyna Wilcos
Mgr inż. Krystyna Wilcos uprawnienia budowlane w specjalności instalacji i sieci sanitarnych UPR. NR ANB-2-8346-22/89 ANB V/7342-101/94

Podpis:

Wydano do celów opiniodawczych

WYCINEK Z MAPY ZASADNICZEJ

w SKALI 1:1000 Nr ark. mapy [illegible]

woj. Łódzkie powiat rawski

gmina / miasto [illegible]

obręb [illegible]

STAROSTWO POWIATOWE w RAWIE MAZOWIECKIEJ
WYDZIAŁ GEODEZJI, KATASTRU I GOSPODARKI NIERUCHOMOŚCIAMI

Reprodukowanie, rozpowszechnianie i rozprowadzanie niniejszego dokumentu wymaga zezwolenia o którym mowa w art 18 ustawy z dnia 17 maja 1989r. - Prawo geodezyjne i kartograficzne (Dz.U. Nr 100 z 2000 r. poz 1086 tekst j. z późniejszymi zmianami)

[illegible] 518
miejscowość i data podpis

WYDZIAŁ GEODEZJI, KATASTRU I GOSPODARKI NIERUCHOMOŚCIAMI
Potwierdza się zgodność niniejszej mapy z [illegible] nalem przyjętym do państwowego zasobu geodezyjnego i kartograficznego w dniu [illegible] i zewidencjonowanym pod nr [illegible]
Niniejsza mapa nie może służyć do celów projektowych
miejscowość i data podpis
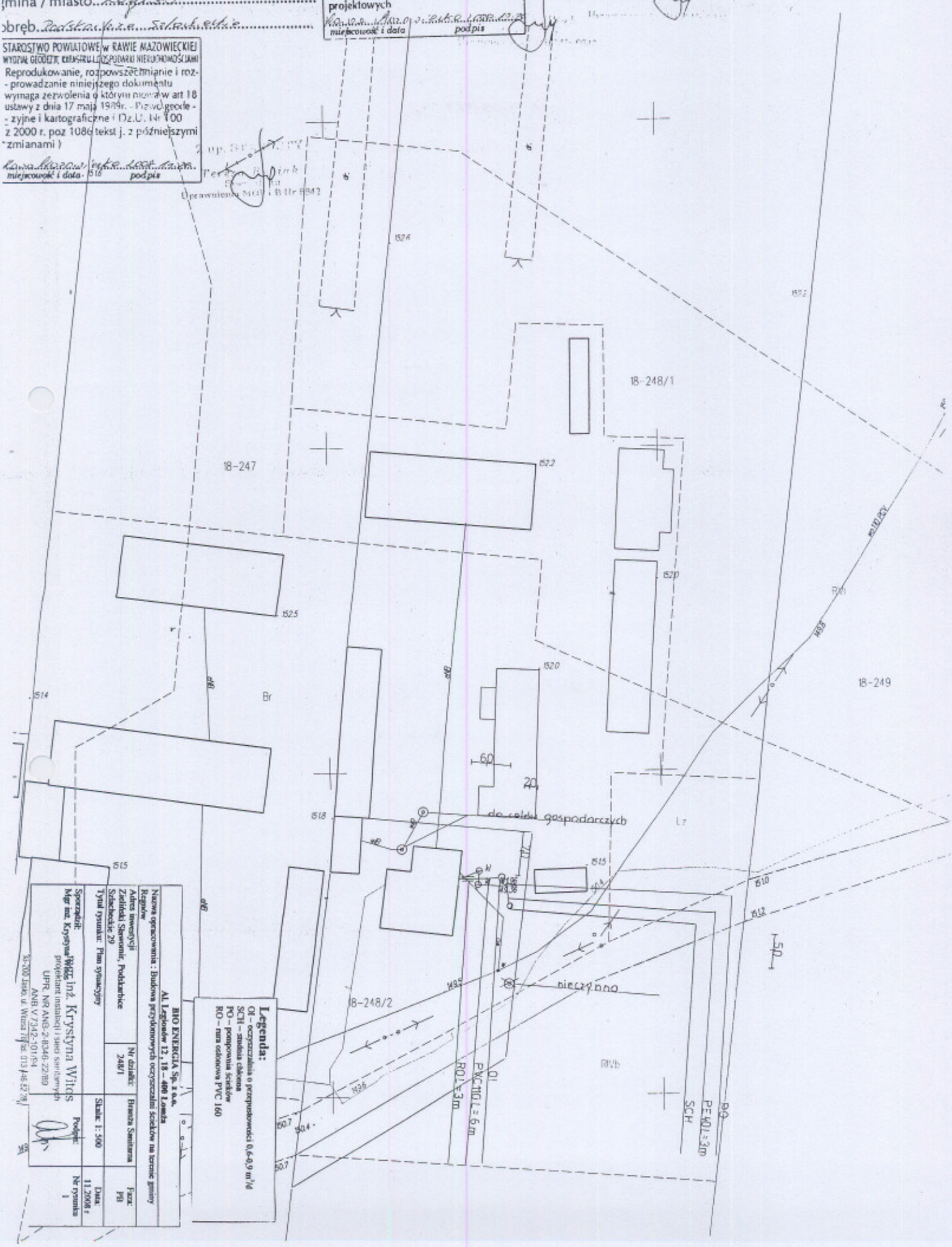
WYDZIAŁ GEODEZJI, KATASTRU I GOSPODARKI NIERUCHOMOŚCIAMI
w dniu [illegible]
nr [illegible]
podpis [illegible]